

Схема границ сервитута

земельного участка с кадастровым номером 50:28:0020807:14, расположенного по адресу Московская область, г. Домодедово, микрорайон Авиационный, улица Королева, стр. 3а

Кадастровый номер участка на который устанавливается сервитут 50:28:0020807:14
Категория земель: Земли населенных пунктов
Вид разрешенного использования: под размещение ВЗУ №1

Площадь сервитута: 962 кв.м.

Система координат: МСК 50, зона 2

Метод определения координат характерной точки: Аналитический

Средняя квадратическая погрешность положения характерных точек $Mt=0.10$







Геоданные

Имя точки	X, м	Y, м
1	431 272,00	2 209 128,66
2	431 249,02	2 209 157,43
3	431 228,61	2 209 141,11
4	431 251,59	2 209 112,34
1	431 272,00	2 209 128,66




Масштаб 1:1 000

Условные обозначения:

-  - Граница объекта землеустройства (публичный сервитут)
-  7 - характерная точка границы объекта землеустройства (публичный сервитут)
-  - граница земельного участка, по сведениям ЕГРН
-  - граница объекта капитального строительства по сведениям ЕГРН
-  - граница ЗОУИТ
-  - кадастровый номер земельного участка, ОКС

50:28:0050411:62

Подпись  дата 7 февраля 2022 г.
место для оттиска печати лица, составившего графическое описание